



Bisons in Stangerode

Streckenbeschreibung

Info und Start

Start und Ziel ist der Parkplatz am Landschaftspark Degenershausen. Der Parkplatz ist kostenpflichtig. Das Tagesticket kostet 3 Euro (Stand 04/2024).

Details:

Rundwanderweg, 3 Stempel der Harzer Wandernadel, ca. 15 km

Etappe 1

Vom Parkplatz geht es durch den schönen Landschaftspark Degenershausen zum ersten Stempel der Harzer Wandernadel Nr. 202.

Anschließend den Park in südlicher Richtung verlassen und dem Weg durch den Wald folgen. Mit einigen Richtungswechseln grob Richtung Süden.

Details

Länge: 2,4 km

Aufwärts: 26 Hm

Abwärts: 27 Hm

Etappe 2

Weiter durch den Wald Richtung Süd-Osten am Nonnenholzbach entlang.

Den Stempel Nr. 86 der Harzer Wandernadel findet man in der Nähe des Bisongeheges.

An der Moseburg vorbei erreicht man das Ziel dieser Etappe Stangerode.

Details

Länge: 4,3 km

Aufwärts: 54 Hm

Abwärts: 173 Hm

Etappe 3

Von Stangerode geht es einen fast parallelen Weg zurück, am Bisongehege vorbei, zur Wegkreuzung am Schwennecke-Bach.

Von hier Richtung Westen zum nächsten Stempel der Harzer Wandernadel (Nr. 205).

Weiter über den Weg durch die Wiesen Richtung Pansfelde bis zum Abzweig nach Degenershausen.

Details

Länge: 4,8 km

Aufwärts: 101 Hm

Abwärts: 39 Hm

Etappe 4

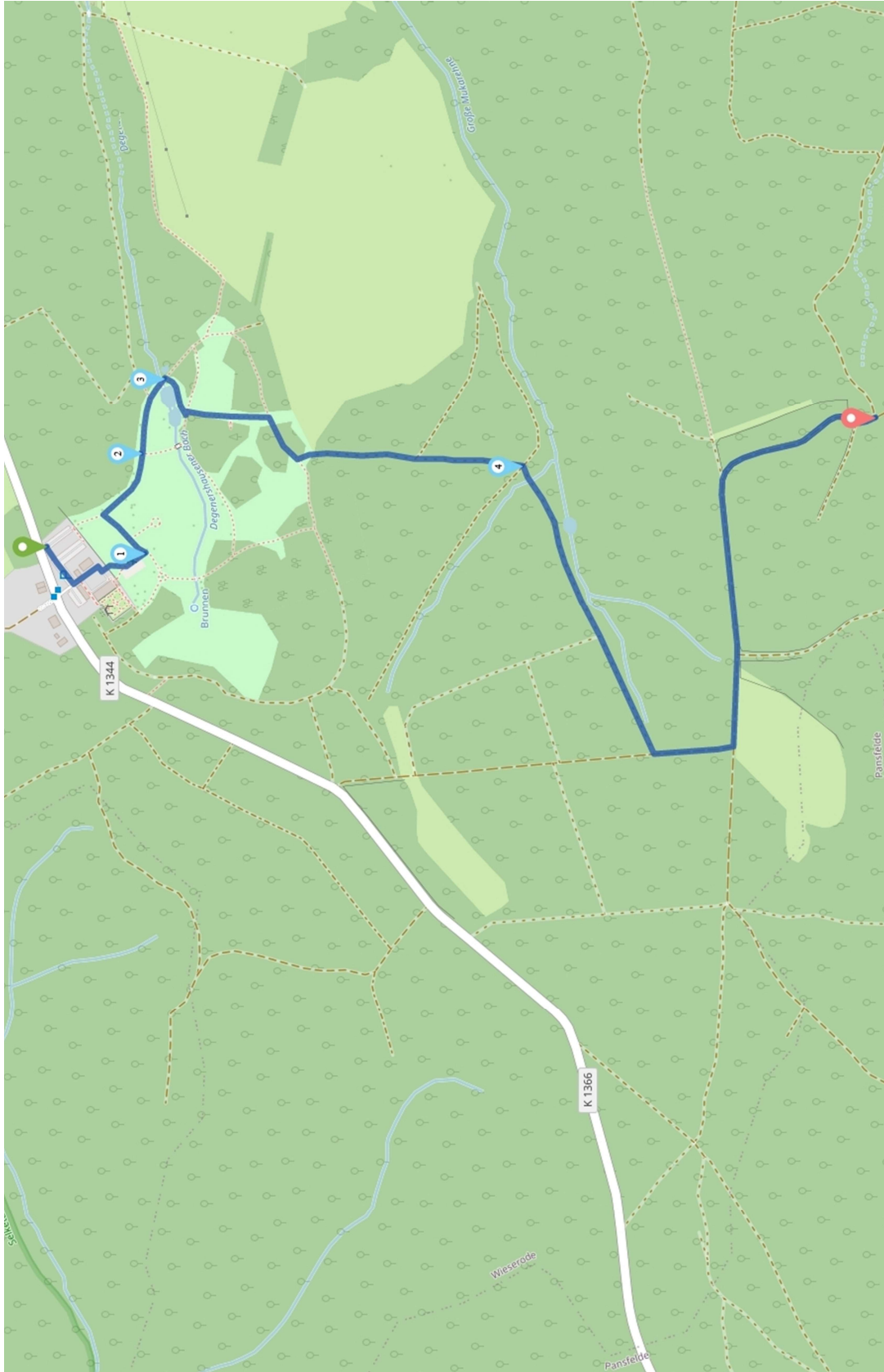
Dem Weg Richtung Norden folgen und je nach Öffnungszeiten durch oder am Landschaftspark Degenershausen vorbei, zurück zum Parkplatz.

Details

Länge: 3,8 km

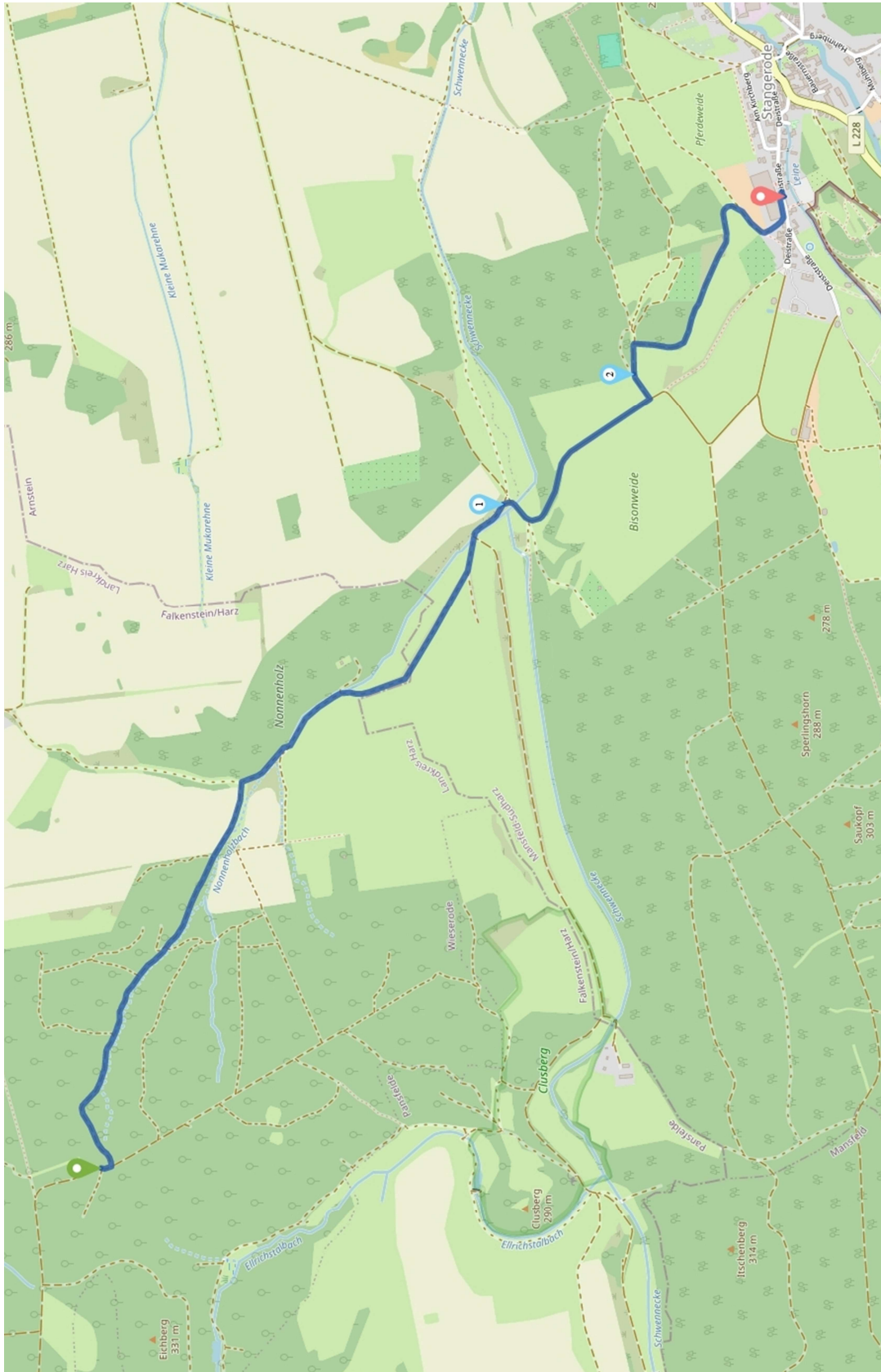
Aufwärts: 86 Hm

Abwärts: 28 Hm



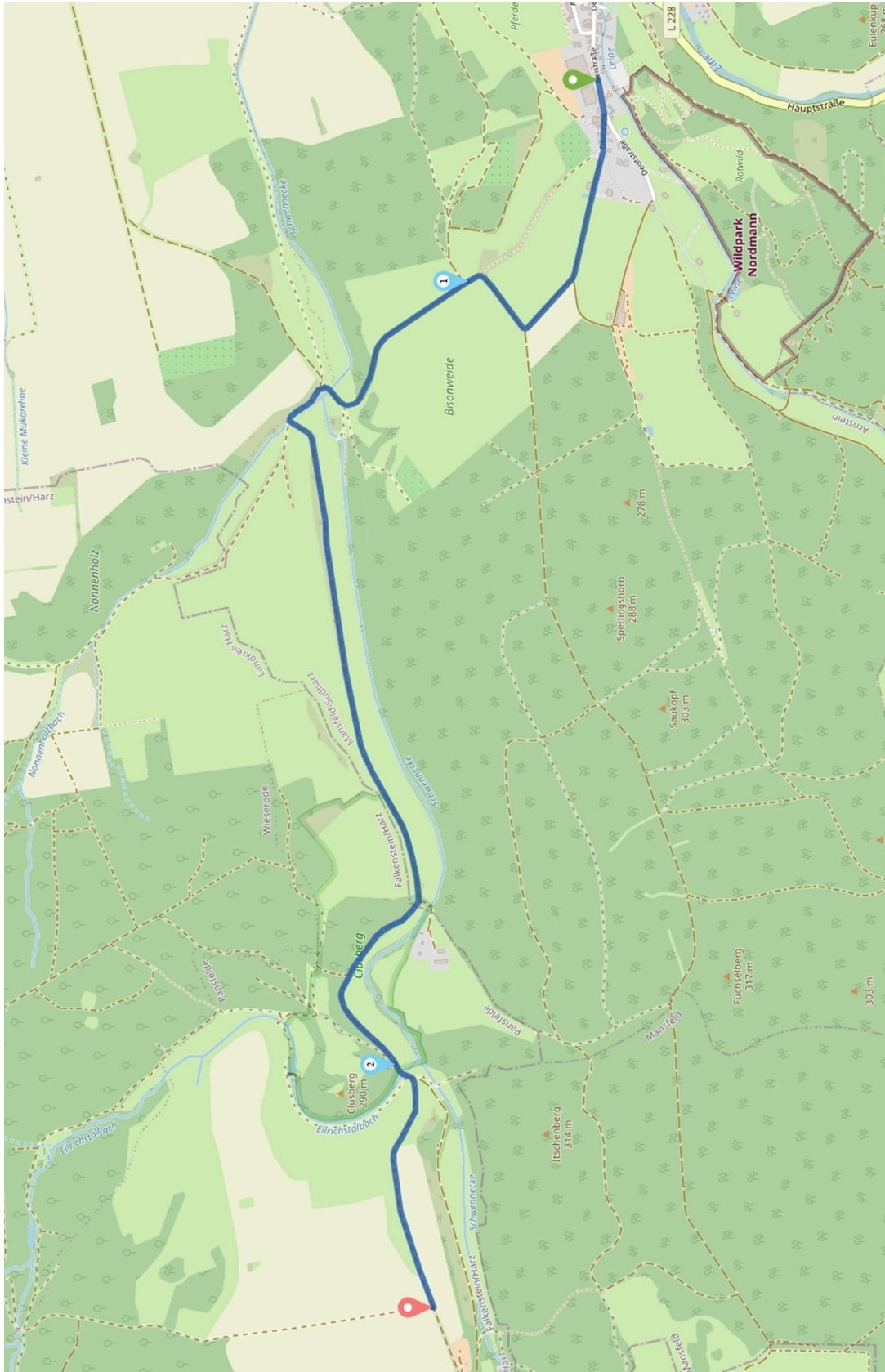
Etappe 1 – Bisons in Stangerode

Kartenmaterial von: www.openstreetmap.org
Open Data Commons Open Database Lizenz (ODbL)



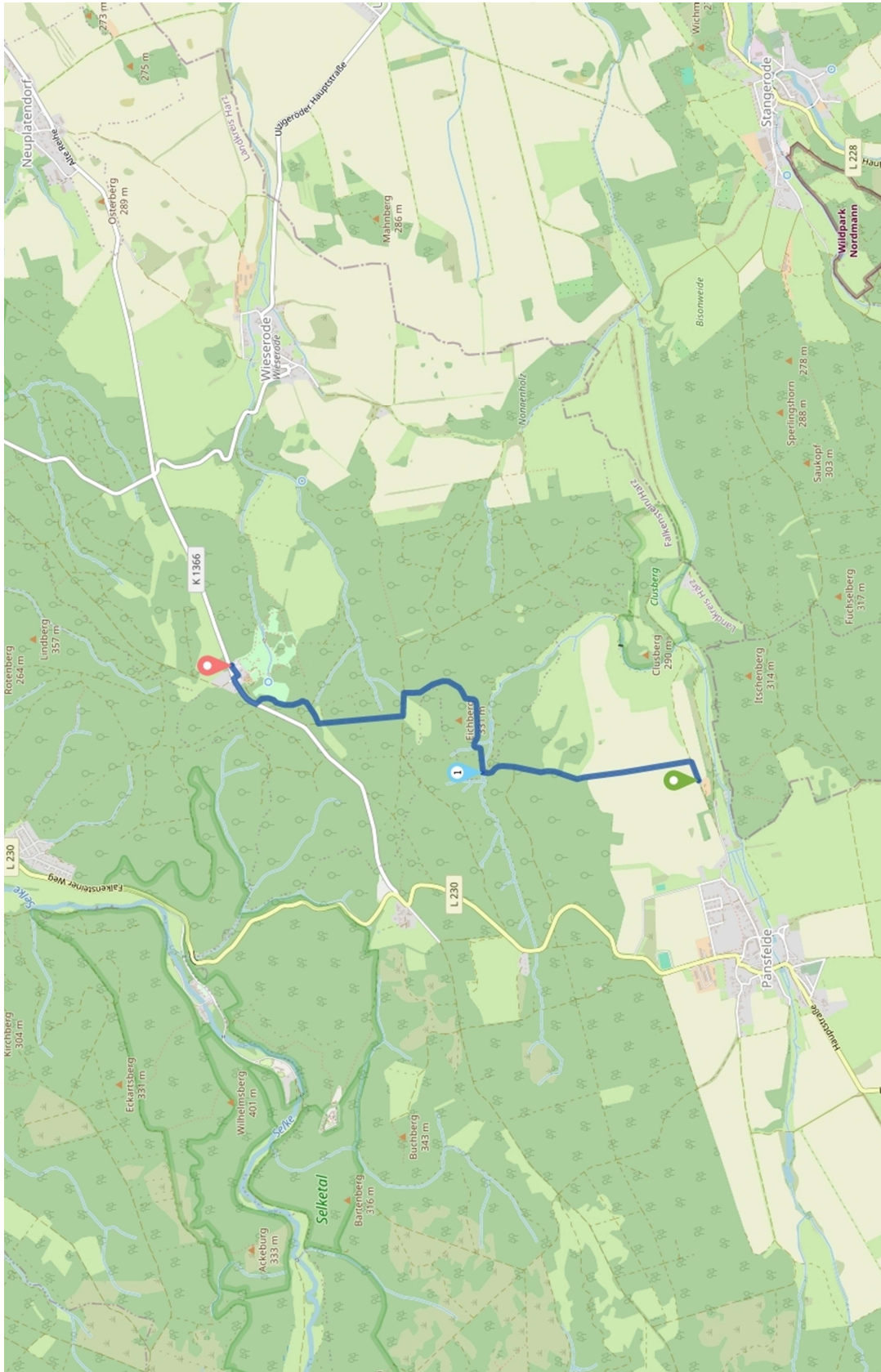
Etappe 2 – Bisons in Stangerode

Kartenmaterial von: www.openstreetmap.org
Open Data Commons Open Database Lizenz (ODbL)



Etappe 3 – Bisons in Stangerode

Kartenmaterial von: www.openstreetmap.org
Open Data Commons Open Database Lizenz (ODbL)



Etappe 4 – Bisons in Stangerode

Kartenmaterial von: www.openstreetmap.org
Open Data Commons Open Database Lizenz (ODbL)